

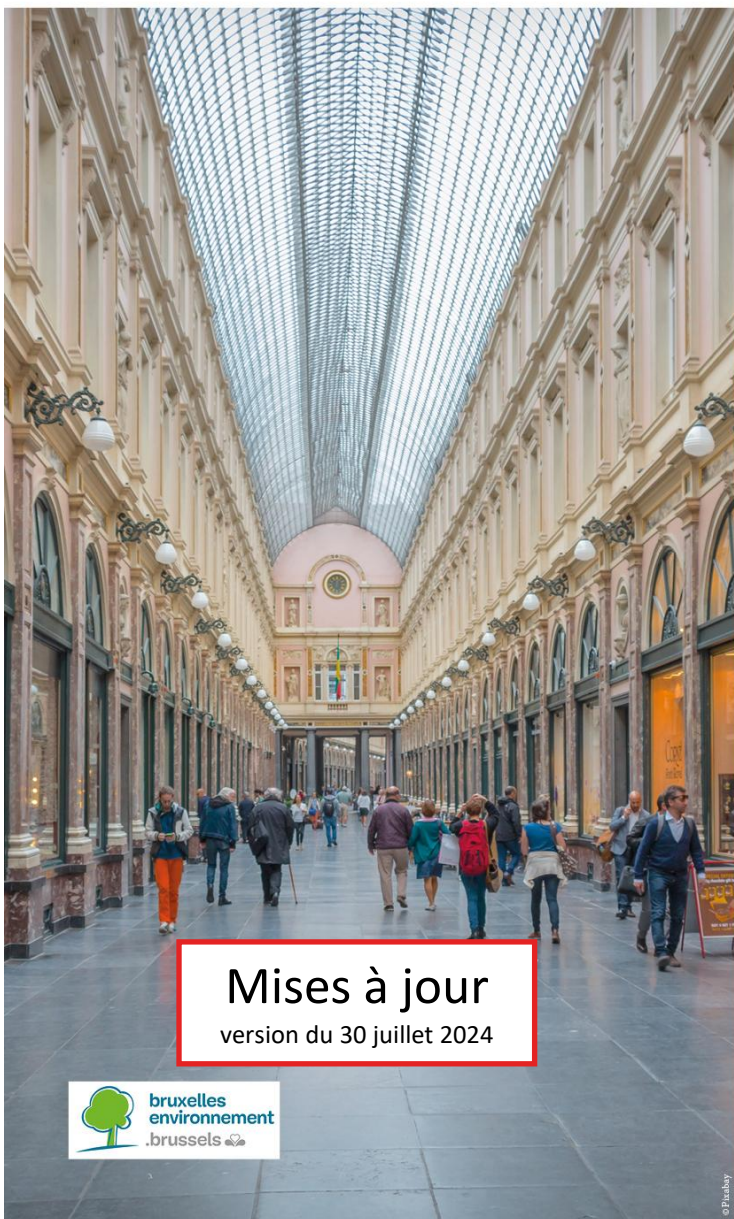


**Topo-Guide**  
**Randonnées en Boucle à**  
**Bruxelles** et dans sa périphérie

**RB**  
**Bruxelles**  
**Capitale**




*Edition 3*



**Mises à jour**

version du 30 juillet 2024



Vérifiez sur [www.grsentiers.be](http://www.grsentiers.be) que cette version du cahier des modifications est la plus récente, ou bien cliquez  [ICI](#) puis cliquez sur l'onglet **Mises à jour**.

© Tous droits de reproduction et d'utilisation, par quelque procédé que ce soit, réservés.

Toutes les informations contenues dans les publications des SGR (textes, photos, illustrations, cartes) sont protégées par des droits de propriété intellectuelle détenus par les SGR. L'utilisation par autrui de ces informations requiert l'autorisation écrite de l'éditeur.

Éditeur responsable : Marc Vrydagh – rue Nanon, 98 – 5000 Namur

### Légende

Texte mauve = commentaires

Texte noir = texte d'origine


Texte en italique rouge = *nouveau texte*



Pour imprimer ce carnet en entier choisir "Livret" et "Imprimer en recto verso"  
Découper le cahier. Il se glissera facilement dans votre poche latérale.

Cliquer sur le numéro de page pour se rendre au descriptif de la modification.

			↓
Modification		Randonnée	Page
30 juillet	2024	RB-Br-03	3

43		<b>Marais de Ganshoren</b>
73	530 m	Juste après le <i>rond-point au-delà du cimetière (aire de fitness), à gauche.</i>
74	460 m	 <i>Le GR part à droite ; continuer tout droit.</i>
75	480 m	Passage sous le chemin de fer.
76	180 m	Tout droit sur la passerelle, puis à gauche.

